

Délibération n° 2024/21

## EXTRAIT DU REGISTRE DES DÉLIBÉRATIONS DU CONSEIL MUNICIPAL

L'an deux mil vingt quatre et 30 mai à 20h30, le Conseil Municipal, régulièrement convoqué s'est réuni à la Mairie sous la présidence Monsieur DUBARRY Éric, Maire.

Nombre de Conseillers Municipaux en exercice : 15 Présents : 11

Sont présents : M. DUBARRY Éric, M. GUGLIELMETTI Michel, M. BAYNAT Régis, M. BRUNET Nicolas, M. DESPEYROUX Rémi, M. DAVID Éric, Mme CROS Corinne, M. DELPON Cyril, Mme SIBOUT Emily, Mme DELSAHUT Marie-France, Mme PRIEUR Sylvie.

Absents excusés : Mme SOUILLÉ Sylvie, M. PRADAYROL Patrick, Mme WOLFF Nathalie, Mme FLORET Virginie.

Date de la convocation : le 24/05/2024 - Secrétaire de séance : Nicolas BRUNET

**Objet**: Identification des zones d'accélération de la production des énergies renouvelables (ZA-EnR)

L'article 15 de la loi n°2023-175 du 10 mars 2023 relative à l'accélération de la production des énergies renouvelables, confère aux communes la définition de zones d'accélération pour l'implantation terrestre de production d'énergies renouvelables (ZAEnR). Les secteurs potentiels de développement doivent s'inscrire dans une démarche de planification territoriale de l'énergie, de solidarité entre les territoires et de sécurisation de l'approvisionnement.

Le conseil municipal,


- Après avoir réalisé un processus de concertation, par la mise à disposition du public apte à formuler ses observations quant aux propositions de zones d'accélération (consultables en mairie ou sur le site internet de la commune) du jeudi 23 mai au jeudi 30 mai 2024, 12h00, et dont le bilan est joint en annexe 2.
- Et après en avoir délibéré en son sein, en tenant compte de la nécessaire diversification des énergies renouvelables en fonction des potentiels du territoire concerné et de la puissance d'énergies renouvelables déjà installées,

### DÉCIDE :

- **DE DÉFINIR** conformément à l'article 15 de la loi n°2023-175, les zones d'accélération de production d'énergies renouvelables telles que précisées en annexe 1 à la présente délibération et dans les plans joints.
- **DE NOTIFIER** ces propositions au référent préfectoral unique du Lot et ampliation à la communauté de communes du Grand-Figeac et PNRCQ.

Votants : 11  
Pour : 11  
Contre : 0  
Abstention : 0

Fait et délibéré à Issendolus,  
Certifié conforme.  
Le 30/05/2024.

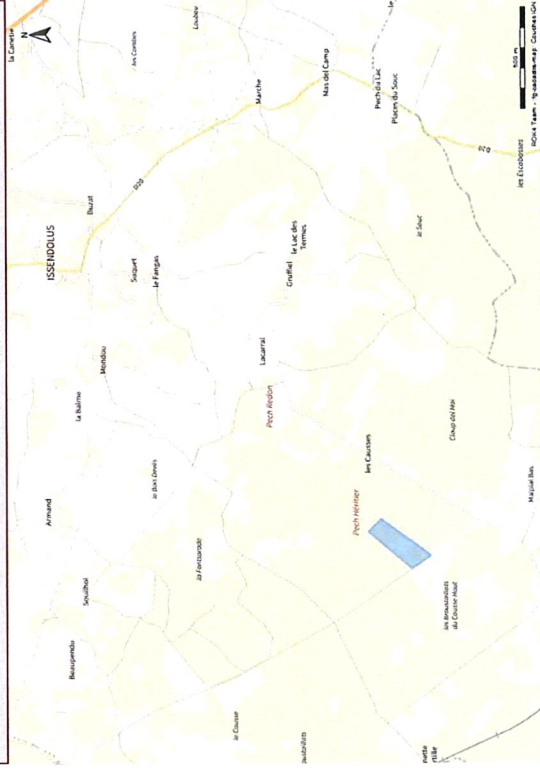


Le Maire  
Éric DUBARRY

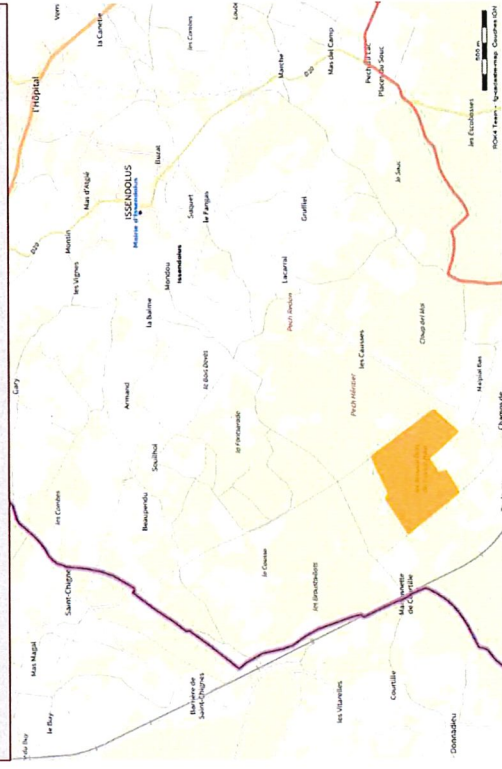
**Annexe 1 – Délibération n°2024/21**  
**Identifiant des zones d'accélération de la production des énergies renouvelables**  
**Conformément à l'article 15 de la loi n°2023-175 du 10 mars 2023**

Identification de la zone	Références cadastrales des parcelles	Contenance	Nature des sols	Type d'énergie renouvelable proposé
<b>1</b> <i>LD Maisonnette de Courtille</i>	Parcelles C 119 - 120 - 125 - 126 - 127 - 128 - 129 - 138 - 139 - 140 - 141 - 142 - 143 - 144 - 145 - 146 - 147 - 148 - 149 - 150 - 151 - 152 - 153 - 154 - 155 - 156 - 157 - Parcelles C 130 - 131 - 132 - 133 - 134 - 135 - 136 - 137	59,21 ha	causse	SOLAIRE / PHOTOVOLTAÏQUE AU SOL
<b>2</b> <i>LD Pech Héritier</i>	Parcelles C 321 - 328 - 329 - 1087 - 1088 - 1089 - 1090	2,9 ha	causse	SOLAIRE / PHOTOVOLTAÏQUE AU SOL
<b>3</b> <i>LD Pech Héritier</i>	Parcelles C 331 - 332 - 333 - 334 - 335 - 336 - 337 - 338 - 339 - 340 - 341 - 342 - 343 - 344 - 345 - 347 - 348 - 349 - 350 - 351 - 352 - 369 - 370	21 ha	causse	SOLAIRE / PHOTOVOLTAÏQUE AU SOL
<b>4</b> <i>LD Pech Héritier</i>	C 697 - 698 - 699 - 700 - 701 - 702 - 703 - 704 - 705 - 706 - 707 - 708 - 709 - 710 - 711 - 712 - 713 - 714 - 715 - 716 - 717 - 718 - 719 - 720 - 721 - 722 - 723 - 724 - 725 - 726 - 727 - 728 - 729 - 730 - 731 - 732 - 733 - 734 - 735 - 736 - 737 - 738 - 739 - 740 - 741 - 742 - 743 C 765 - 766 - 767 - 768	25,47 ha	causse	SOLAIRE / PHOTOVOLTAÏQUE AU SOL
<b>5</b> <i>LD Le Causse de Gabaudet</i>	C 931 - 932 - 933 - 934 - 935 - 936 - 937 - 938 - 939 - 940 - 941 - 942 - 943 - 944 - 945 - 946 - 947 - 948	24,73 ha	causse	SOLAIRE / PHOTOVOLTAÏQUE AU SOL
<b>6</b> <i>LD Le Causse</i>	C 52 - 53 - 54 - 55 - 56 - 57 - 58 C 158 - 159 - 160 - 161 - 162 C 170 - 171 - 172 - 173 - 174 - 175 - 176 - 177	21,29 ha	causse	SOLAIRE / PHOTOVOLTAÏQUE AU SOL

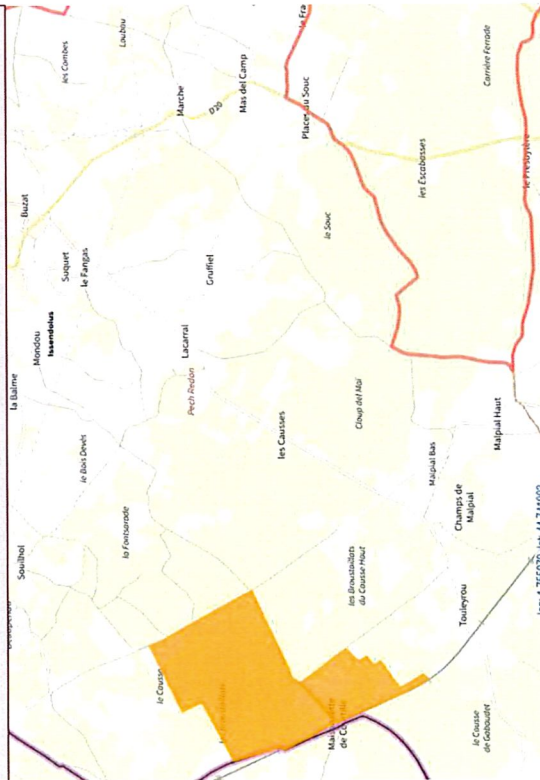
Projet 2 – « Ancienne décharge municipale »



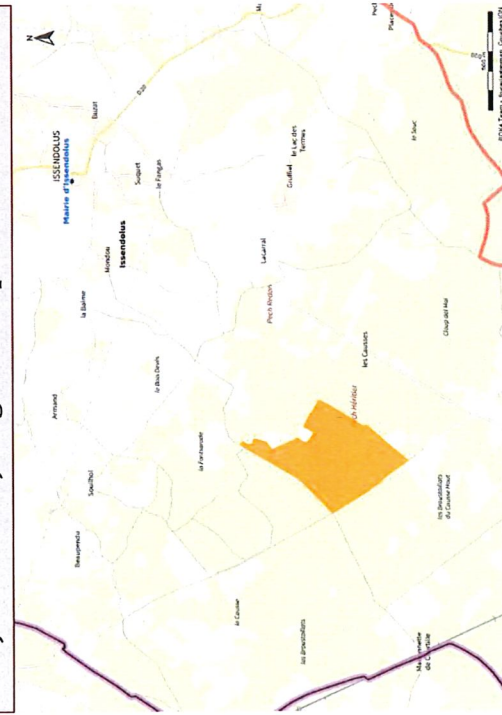
Projet 4 – « Projet agrivoltaïque 2 »



Projet 1 – « Maisonnette de Courtille » / Zone 1 et 2

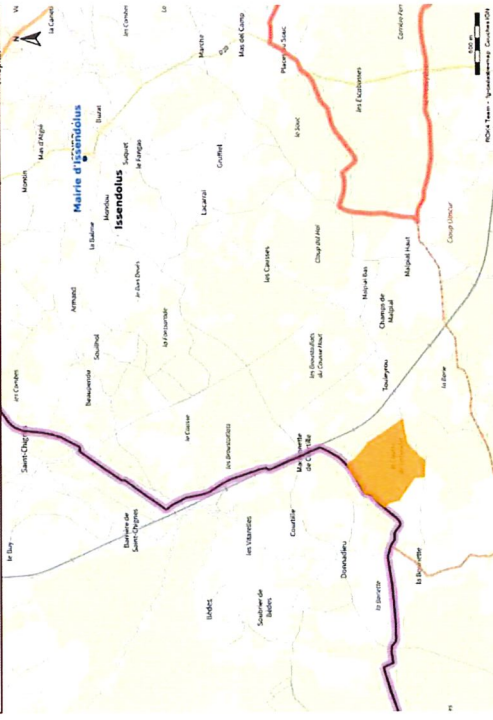


Projet 3 – « Projet agrivoltaïque 1 »

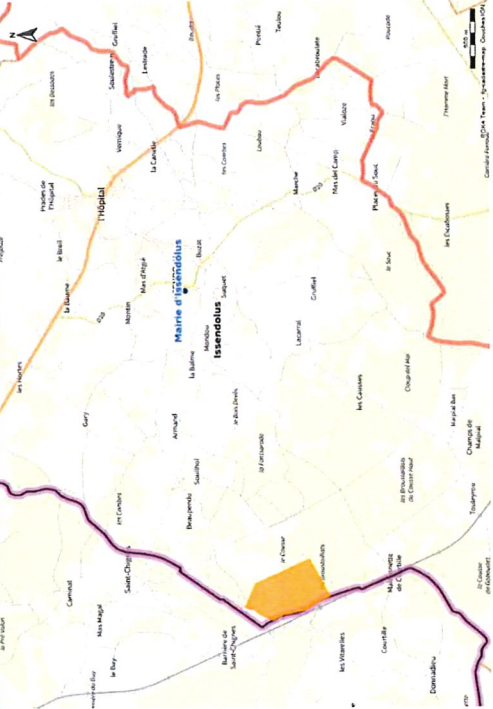


Acte rendu exécutoire après dépôt en préfecture et publication à la date de dépôt figurant sur l'accusé de réception. Cet acte peut faire l'objet d'un recours devant le Tribunal Administratif de Toulouse dans un délai de deux mois à compter de la date de son caractère exécutoire.

### Projet 5 - « Projet agrivoltaïque 3 »



### Projet 6 - « Projet agrivoltaïque 4 »



Acte rendu exécutoire après dépôt en préfecture et publication à la date de dépôt figurant sur l'accusé de réception. Cet acte peut faire l'objet d'un recours devant le Tribunal Administratif de Toulouse dans un délai de deux mois à compter de la date de son caractère exécutoire.

## Annexe 2 – Délibération n°2024/21 Bilan de la concertation publique

Nom/Prénom	Date	Remarques
<b>BRUNET Pierre</b>	23/05/2024	<p>Au regard des zones 1,2, 3 proposées dans cette concertation, et des projets de centrales photovoltaïques au sol, Considérant que ma propriété est attenante à ces projets, je souhaiterais que soient intégrées aux zones d'accélération les parcelles ci-après :</p> <p style="text-align: center;"><b>« LD Pech Héritier »</b></p> <p style="text-align: center;"><b>C 697 - 698 - 699 - 700 - 701 - 702 - 703 - 704 - 705 - 706 - 707 - 708 - 709 - 710 - 711 - 712 - 713 - 714 - 715 - 716 - 717 - 718 - 719 - 720 - 721 - 722 - 723 - 724 - 725 - 726 - 727 - 728 - 729 - 730 - 731 - 732 - 733 - 734 - 735 - 736 - 737 - 738 - 739 - 740 - 741 - 742 - 743</b></p> <p style="text-align: center;"><b>C 765 - 766 - 767 - 768</b></p>
<b>DELLAC Patrick</b>	24/05/2024	<p>Souhaite l'intégration des parcelles « <b>LD Pech Héritier</b> » - <b>C 337 - C 334</b> aux ZA-ENR prédéfinis dans la consultation publique</p>
<b>VIGUÏÉ Jérôme Alex PETTIROSSI</b>	28/05/2024	<p>Des études agricoles, environnementales et paysagères ont été lancées afin de définir et développer le projet agrivoltaïque. Dans cet optique, nous souhaiterions que les parcelles ci-après mentionnées soient intégrées aux ZA-ENR : « <b>LD Le Causse - LD Le causse de Gabaudet</b> »</p> <p style="text-align: center;"><b>C 52 - 53 - 54 - 55 - 56 - 57 - 58</b> <b>C 158 - 159 - 160 - 161 - 162</b></p> <p style="text-align: center;"><b>C 170 - 171 - 172 - 173 - 174 - 175 - 176 - 177</b> <b>C 931 - 932 - 933 - 934 - 935 - 936 - 937 - 938 - 939 - 940 - 941 - 942 - 943 - 944 - 945 - 946 - 947 - 948</b></p>
<b>Éric DUBARRY Maire d'ISSENDOLUS</b>	29/05/2024	<p>Je suis tout à fait favorable à la ZA-EnR proposée sur la commune, que ce soit pour l'ancienne déchetterie qui correspond totalement au souhait des projets photovoltaïques au niveau national et qui permettrait un apport financier et donc des retombées favorables pour une petite commune rurale comme Issendolus.</p> <p>Je suis également favorable aux projets agrivoltaïques développés par les agriculteurs locaux en collaboration avec des entreprises ayant déjà fait leur preuve dans ce domaine.</p>